


















**PODSTAWOWE BARWNE OZNACZENIA GRAFICZNE I LITEROWE DOTYCZĄCE  
PRZEZNACZENIA TERENÓW, KTÓRE NALEŻY STOSOWAĆ NA PROJEKCIE RYSUNKU  
PLANU MIEJSCOWEGO**

Lp.	Przedmiot oznaczenia	Oznaczenie literowe	Kolor oznaczenia na projekcie rysunku planu	Uwagi
1	2	3	4	5
<b>1 TERENY ZABUDOWY MIESZKANIOWEJ</b>				
1.1	Tereny zabudowy mieszkaniowej jednorodzinnej	<b>MN</b>		- kolor jasnobrązowy
1.2	Tereny zabudowy mieszkaniowej wielorodzinnej	<b>MW</b>		- kolor ciemnobrązowy
<b>2 TERENY ZABUDOWY USŁUGOWEJ</b>				
2.1	Tereny zabudowy usługowej	<b>U</b>		- kolor czerwony
2.2	Tereny sportu i rekreacji	<b>US</b>		- kreskowanie zielono-czerwone
2.3	Tereny rozmieszczenia obiektów handlowych o powierzchni sprzedaży powyżej 2.000 m <sup>2</sup>	<b>UC</b>		- kreskowanie czerwono-ciemnoszare
<b>3 TERENY UŻYTKOWANE ROLNICZO</b>				
3.1	Tereny rolnicze	<b>R</b>		- kolor żółty
3.2	Tereny obsługi produkcji w gospodarstwach rolnych, hodowlanych, ogrodniczych oraz gospodarstwach leśnych i rybackich	<b>RU</b>		- kreskowanie żółto-czerwone
3.3	Tereny zabudowy zagrodowej w gospodarstwach rolnych, hodowlanych i ogrodniczych	<b>RM</b>		- kreskowanie żółto-jasnobrązowe
<b>4 TERENY ZABUDOWY TECHNICZNO - PRODUKCYJNEJ</b>				
4.1	Tereny obiektów produkcyjnych, składów i magazynów	<b>P</b>		- kolor fioletowy
4.2	Obszary i tereny górnicze	<b>PG</b>		
<b>5 TERENY ZIELENI I WÓD</b>				
5.1	Tereny zieleni objęte formami ochrony przyrody zgodnie z przepisami o ochronie przyrody	<b>ZN</b>		- kolor ciemnozielony
5.2	Lasy	<b>ZL</b>		

5.3	Tereny zieleni urządzonej, takie jak: parki, ogrody, zieleń towarzysząca obiektom budowlanym, zieleńce, arboreta, alpinaria, grodziska, kurhany, zabytkowe fortyfikacje	<b>ZP</b>		- kolor zielony
5.4	Tereny ogrodów działkowych	<b>ZD</b>		
5.5	Cmentarze	<b>ZC</b>		
5.6	Obszary zagrożone powodzią	<b>ZZ</b>		- kreskowanie jasnozielone na tle w kolorze odpowiednim do przeznaczenia
5.7	Tereny wód powierzchniowych morskich	<b>WM</b>		
5.8	Tereny wód powierzchniowych śródlądowych (rzeki, jeziora, stawy, strumienie, kanały)	<b>WS</b>		- kolor jasnoniebieski
<b>6</b>	<b>TERENY KOMUNIKACJI</b>			
6.1	Tereny dróg publicznych	<b>KD</b>		- kolor biały
6.2	Tereny dróg wewnętrznych	<b>KDW</b>		- kolor jasnoszary
6.3	Tereny komunikacji wodnej, szlaki wodne	<b>KW</b>		- kolor ciemnoniebieski
<b>7</b>	<b>TERENY INFRASTRUKTURY TECHNICZNEJ</b>			
7.1	Elektroenergetyka	<b>E</b>		
7.2	Gazownictwo	<b>G</b>		
7.3	Wodociągi	<b>W</b>		
7.4	Kanalizacja	<b>K</b>		- kolor ciemnoszary
7.5	Telekomunikacja	<b>T</b>		
7.6	Gospodarowanie odpadami	<b>O</b>		
7.7	Ciepłownictwo	<b>C</b>		